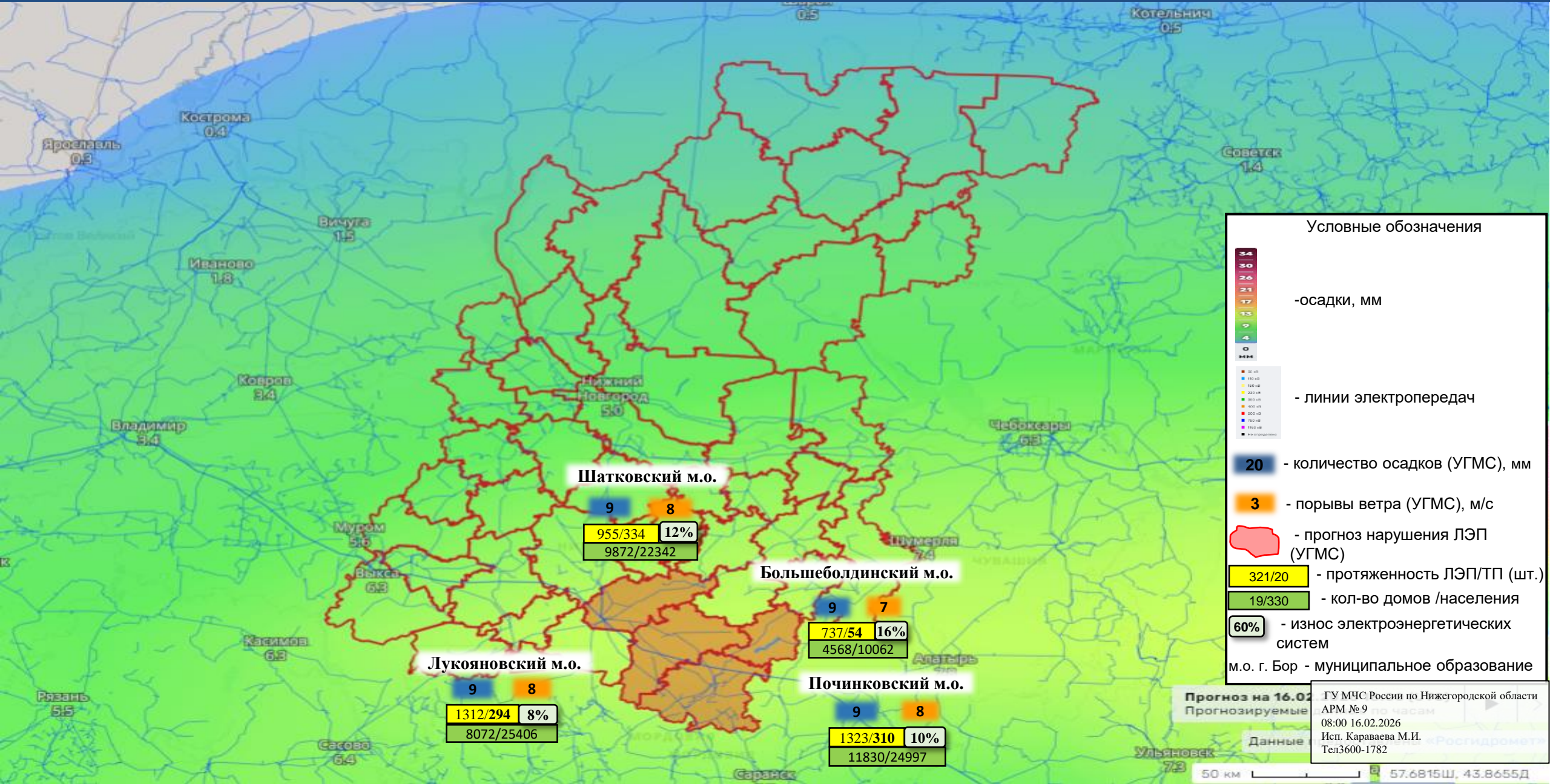
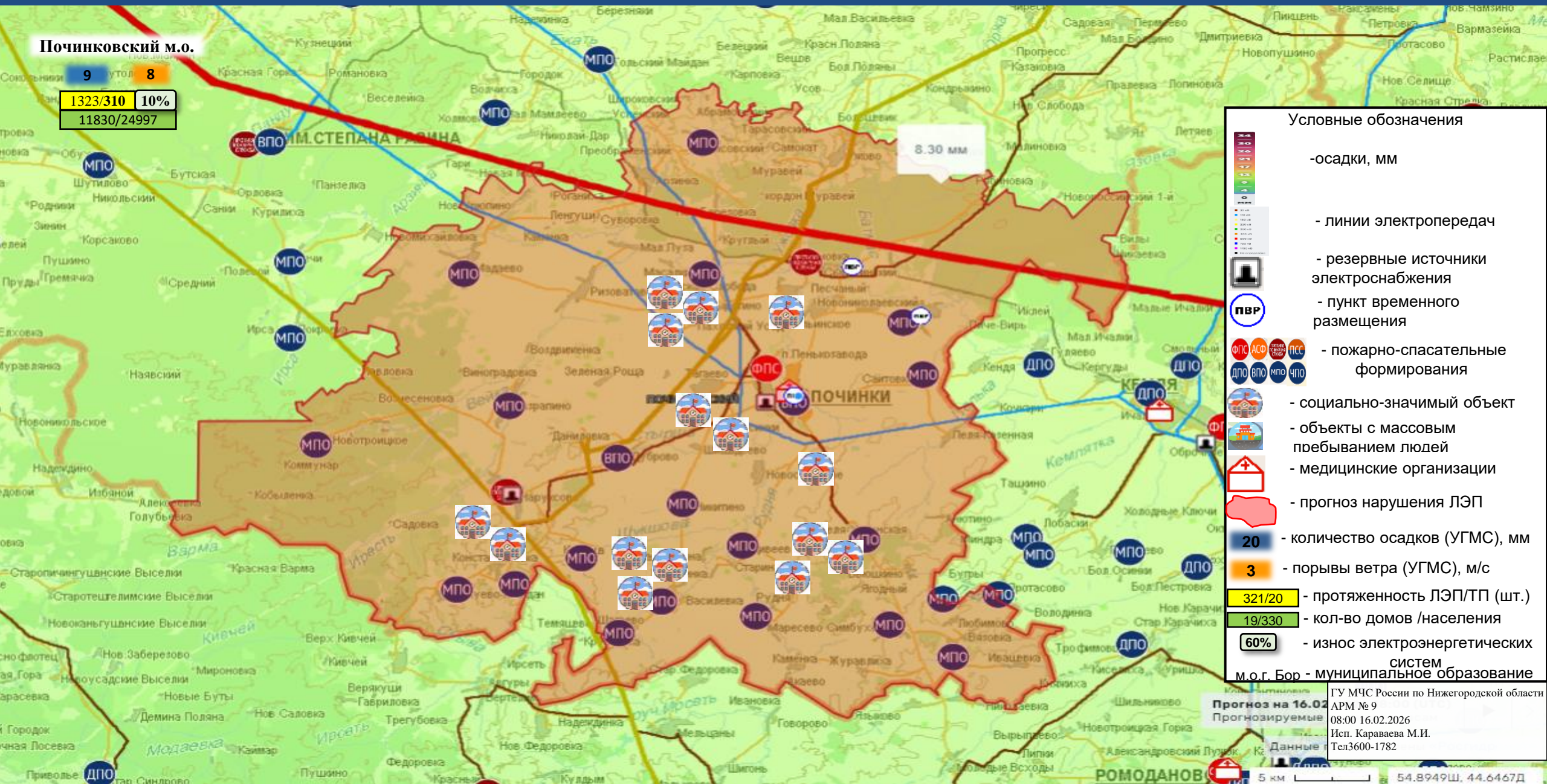


ИНФОРМАЦИОННЫЕ МАТЕРИАЛЫ ПО ОСАДКАМ  
НА ТЕРРИТОРИИ НИЖЕГОРОДСКОЙ ОБЛАСТИ  
(РИСК НАРУШЕНИЯ ЭЛЕКТРОСНАБЖЕНИЯ НА 16.02.2026)



# ИНФОРМАЦИОННЫЕ МАТЕРИАЛЫ ПО ОСАДКАМ НА ТЕРРИТОРИИ ПОЧИНКОВСКОГО М.О. НИЖЕГОРОДСКОЙ ОБЛАСТИ (РИСК НАРУШЕНИЯ ЭЛЕКТРОСНАБЖЕНИЯ НА 16.02.2026)



**Починковский м.о.**

9 угол 8  
 1323/310 10%  
 11830/24997

8.30 мм

**Условные обозначения**

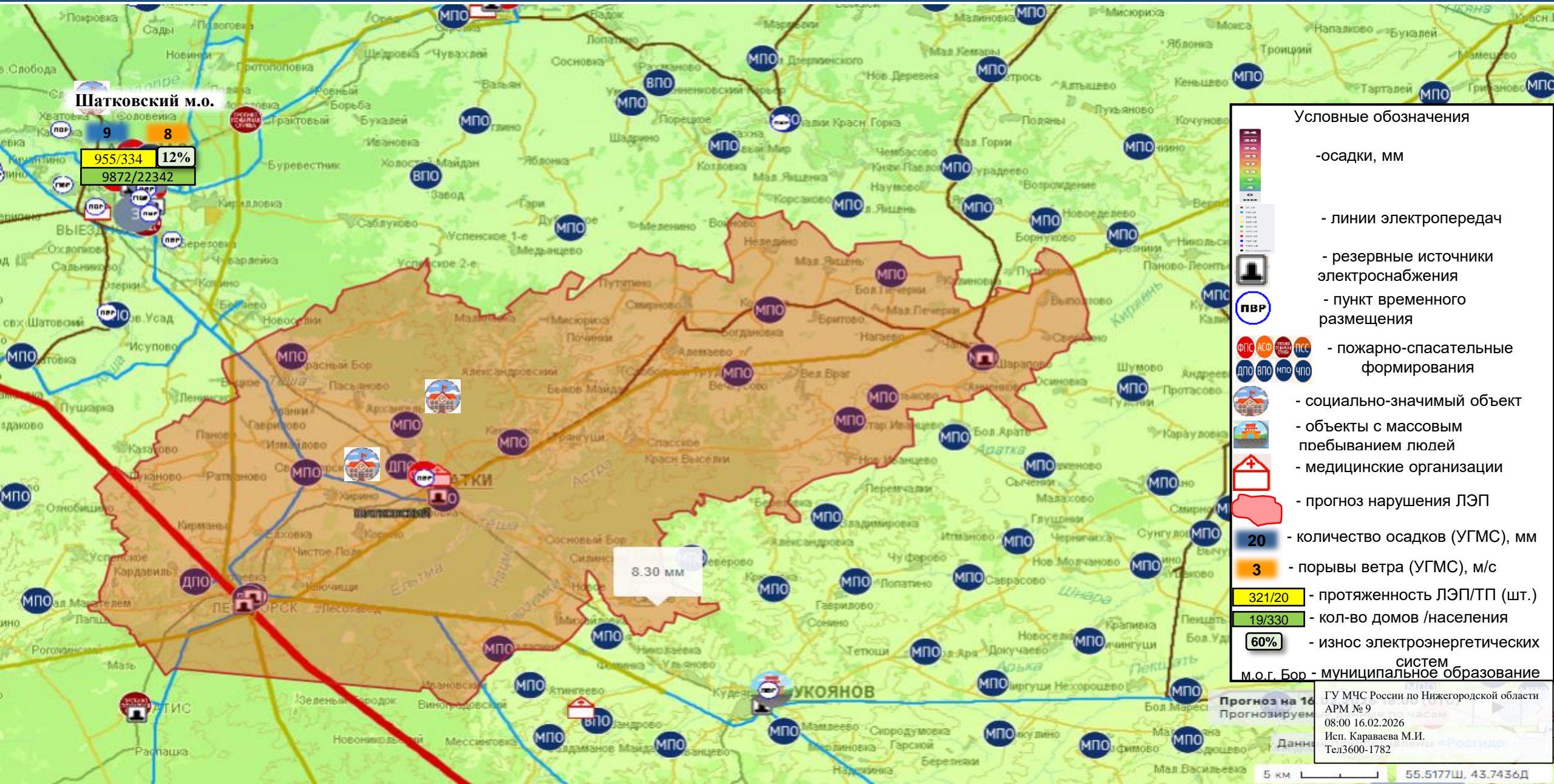
- осадки, мм
- линии электропередач
- резервные источники электроснабжения
- пункт временного размещения
- пожарно-спасательные формирования
- социально-значимый объект
- объекты с массовым пребыванием людей
- медицинские организации
- прогноз нарушения ЛЭП
- количество осадков (УГМС), мм
- порывы ветра (УГМС), м/с
- протяженность ЛЭП/ТП (шт.)
- кол-во домов /населения
- износ электроэнергетических систем

м.о.г. Бор - муниципальное образование

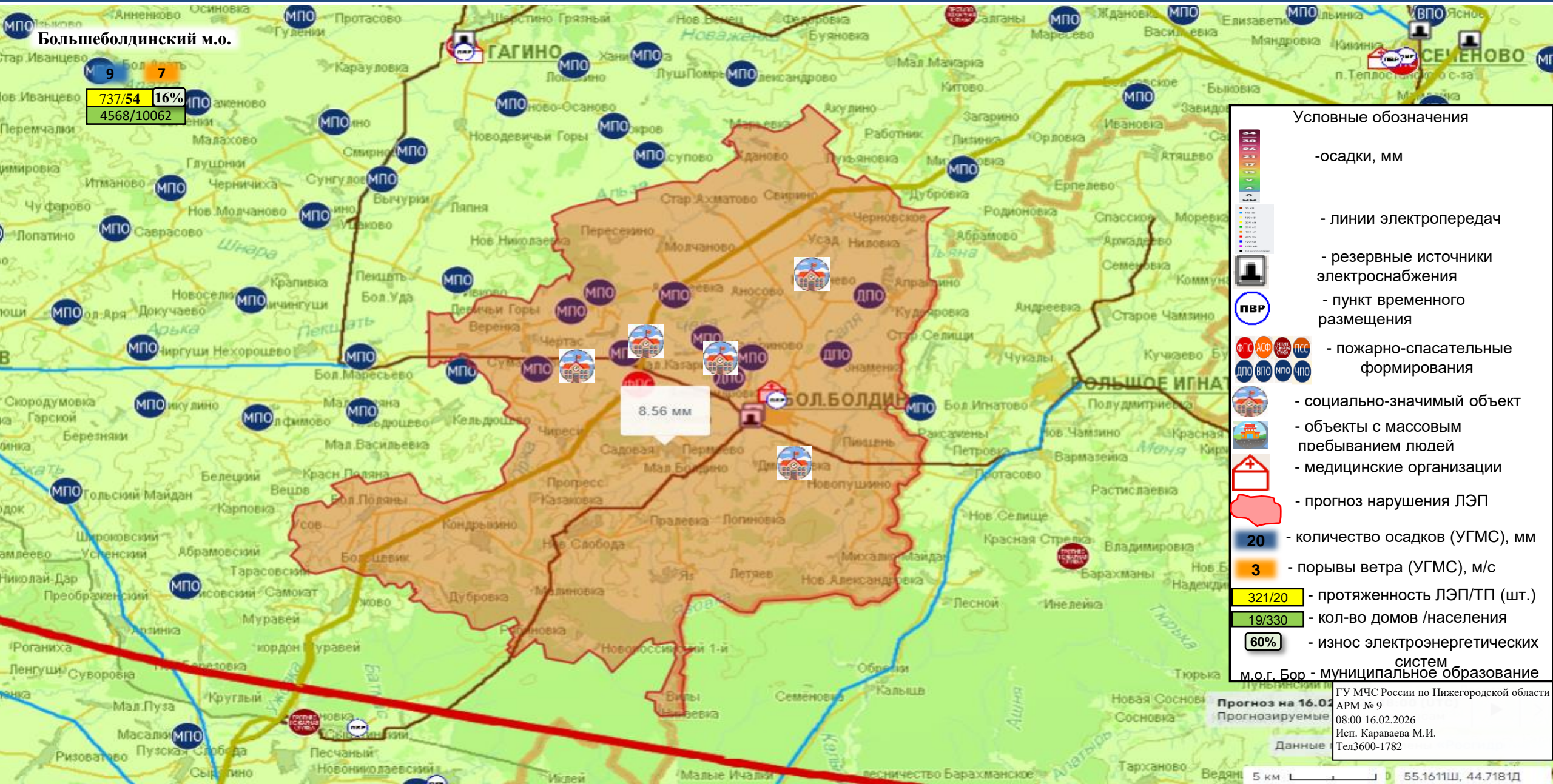
Прогноз на 16.02  
 Прогнозируемые  
 ГУ МЧС России по Нижегородской области  
 АРМ № 9  
 08:00 16.02.2026  
 Исп. Караева М.И.  
 Тел:3600-1782

5 км 54.8949Ш, 44.6467Д

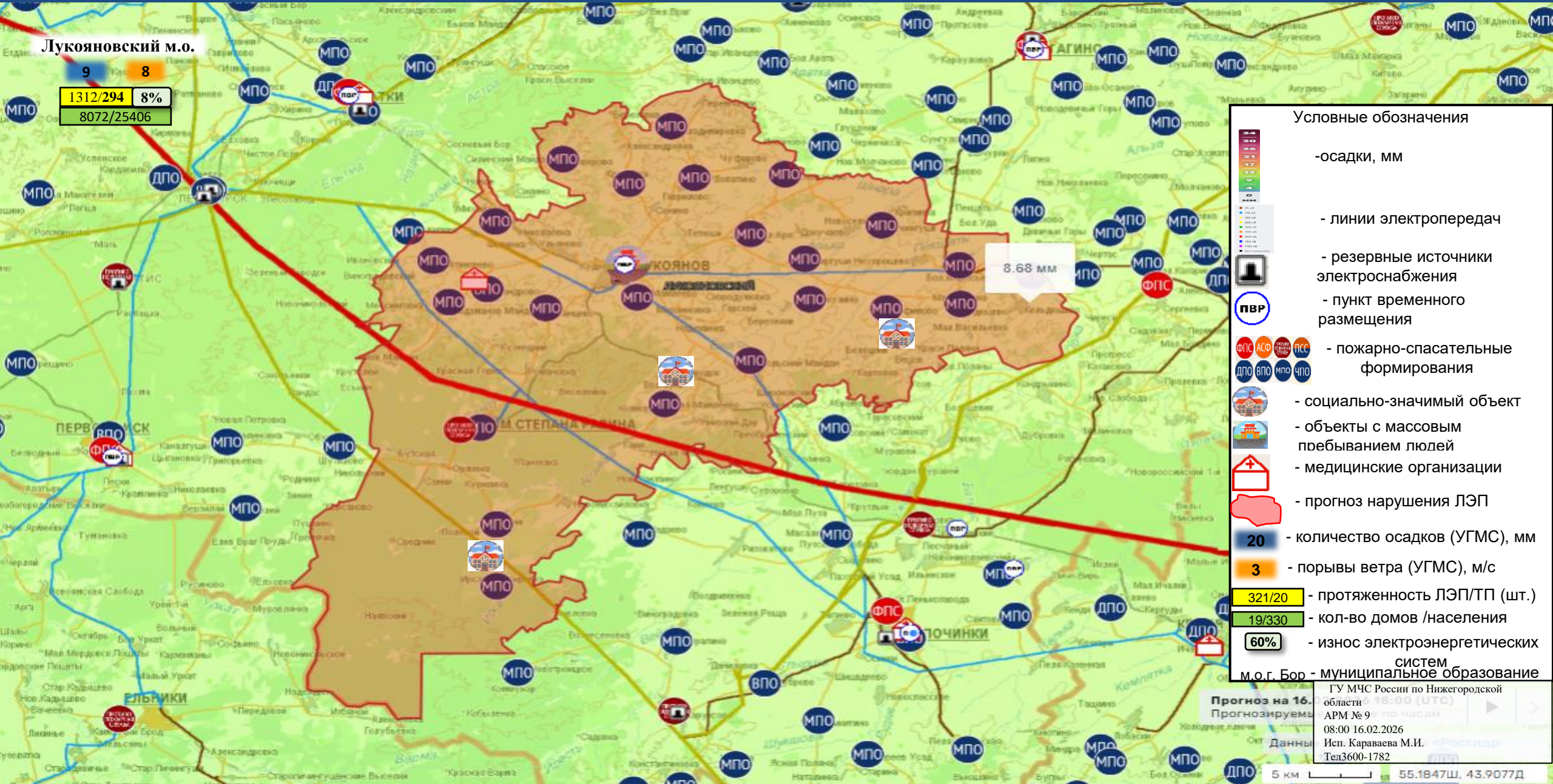
# ИНФОРМАЦИОННЫЕ МАТЕРИАЛЫ ПО ОСАДКАМ НА ТЕРРИТОРИИ ШАТКОВСКОГО М.О. НИЖЕГОРОДСКОЙ ОБЛАСТИ (РИСК НАРУШЕНИЯ ЭЛЕКТРОСНАБЖЕНИЯ НА 16.02.2026)



# ИНФОРМАЦИОННЫЕ МАТЕРИАЛЫ ПО ОСАДКАМ НА ТЕРРИТОРИИ БОЛЬШЕБОЛДИНСКОГО М.О. НИЖЕГОРОДСКОЙ ОБЛАСТИ (РИСК НАРУШЕНИЯ ЭЛЕКТРОСНАБЖЕНИЯ НА 16.02.2026)



# ИНФОРМАЦИОННЫЕ МАТЕРИАЛЫ ПО ОСАДКАМ НА ТЕРРИТОРИИ ЛУКОЯНОВСКОГО М.О. НИЖЕГОРОДСКОЙ ОБЛАСТИ (РИСК НАРУШЕНИЯ ЭЛЕКТРОСНАБЖЕНИЯ НА 16.02.2026)



Лукояновский м.о.

9 8  
 1312/294 8%  
 8072/25406

8.68 мм

### Условные обозначения

- осадки, мм
- линии электропередач
- резервные источники электроснабжения
- пункт временного размещения
- пожарно-спасательные формирования
- социально-значимый объект
- объекты с массовым пребыванием людей
- медицинские организации
- прогноз нарушения ЛЭП
- количество осадков (УГМС), мм
- порывы ветра (УГМС), м/с
- протяженность ЛЭП/ТП (шт.)
- кол-во домов /населения
- износ электроэнергетических систем

м.о.г. Бор - муниципальное образование

Прогноз на 16.02.2026  
 Прогнозируемые осадки: 18:00 (UTC) по часам

ГУ МЧС России по Нижегородской области  
 АРМ № 9  
 08:00 16.02.2026  
 Испол. Каравасва М.И.  
 Тел:3600-1782

5 км 55.1847Ш, 43.9077Д

# ИНФОРМАЦИОННЫЕ МАТЕРИАЛЫ ПО РИСКУ НАРУШЕНИЯ ТРАНСПОРТНОГО СООБЩЕНИЯ СВЯЗАННЫХ С НЕБЛАГОПРИЯТНЫМИ МЕТЕОЯВЛЕНИЯМИ НА ФЕДЕРАЛЬНОЙ АВТОМОБИЛЬНОЙ ДОРОГЕ Р-158 В ЛУКОЯНОВСКОМ М.О. НИЖЕГОРОДСКОЙ ОБЛАСТИ (НА 16.02.2026)

Камера ФАД

км 181+400, Р-158 Нижний Новгород-Саратов



162 - 163 км - мост через р. Патерга

**Отрезанные и.п.:** нет  
**Объездная дорога:** нет

Лукоянов

Р-158 Н.Новгород- Саратов

8.56 мм

Условные обозначения

- федеральная автомобильная дорога
- участок автодороги с повышенным риском возникновения ДТП.
- объездная дорога

- пожарно-спасательные формирования

- медицинские организации

- АЗС

- пункт питания и обогрева

- пункт временного размещения

- населенный пункт

Прогноз на 16  
Прогнозируем

ГУ МЧС России по Нижегородской области  
АРМ № 9  
08:00 16.02.2026  
Исп. Каравеева М.И.  
Тел:3600-1782

5 км

55.2441Ш, 44.2055Д